


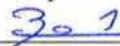




# REVISION DU PLAN LOCAL D'URBANISME (P.L.U)

## COMMUNE DE NIEVROZ

### COMPTE RENDU REUNION

DU 01 Février 2016 – 9h30

Liste des participants :

PARTICIPANTS	QUALITE	SIGNATURES
BATTISTA Patrick	Maire	
BOYER Clément	Conseiller	
DE GROOT Estrella	Conseillère	
NIZET JEAN-GERARD	Adjoint	
LAURENT Leslie	S.G.	
Xuon-Guinaël PIQUET	2BR	

EXCUSES :

Dominique BARTHELEMY
Dickier NARDJJE
Patricia ARRIAZA
Gilles TROMPILLE
Isabelle RAPHAEL

Un point est fait sur les données qui ont été transmises au bureau 2BR.

Les élus feront le point sur le nombre de logements sociaux et leur positionnement géographique (janvier 2016)

Concernant le travail mené par la Préfecture concernant les gens du voyage, le diagnostic est terminé. Il sera prochainement présenté à la commune, puis une présentation en sera faite aux élus.

Les élus font le point sur les bâtiments « isolés » au sein des zones agricoles ou naturelles et pouvant changer de destination pour du logement.

Une carte présentant les logements construits sera préparée par les services de la commune.

La dernière version du DDO (SCoT) est en cours de finalisation. Il sera prochainement approuvé. Les élus et le bureau 2BR doivent vérifier le contenu des données pour l'intégration dans le PADD.

Le Bureau 2BR reprendra le PADD par rapport à la version de janvier du DDO. Il présentera une version consolidé de ce document pour une prochaine « validation » par les élus.

Une fois ce document pré-validé, il sera envoyé au SCoT pour avis. Par la suite ce document sera débattu par les élus.

Liste des éléments restant à fournir.

- (chemins de randonnées, piétons, tout ce qui concerne la navette fluviale, les carrières, les équipements publics.
- élargissement de la voirie, je vais vous faire parvenir la version informatique du diagnostic voirie (soit sur clé soit par mail)
- données sur la nouvelle STEP
- relevé faune et flore : diagnostic carrière fait par Asconit
- voir PAC complémentaire de l'Etat qui devrait faire apparaître le CFAL, le PPRI, les nouvelles données concernant les canalisations de gaz,
- rapport de synthèse sur l'anneau bleu
- Eau potable : rapport annuel 2015 (ou 2014)
- Nombre de places de stationnements publics existants (situation sur un plan et nombre)
- Données sur le camping (petite note écrite : nombre de places....)

**PROCHAINES REUNIONS**  
**21/03/2016**